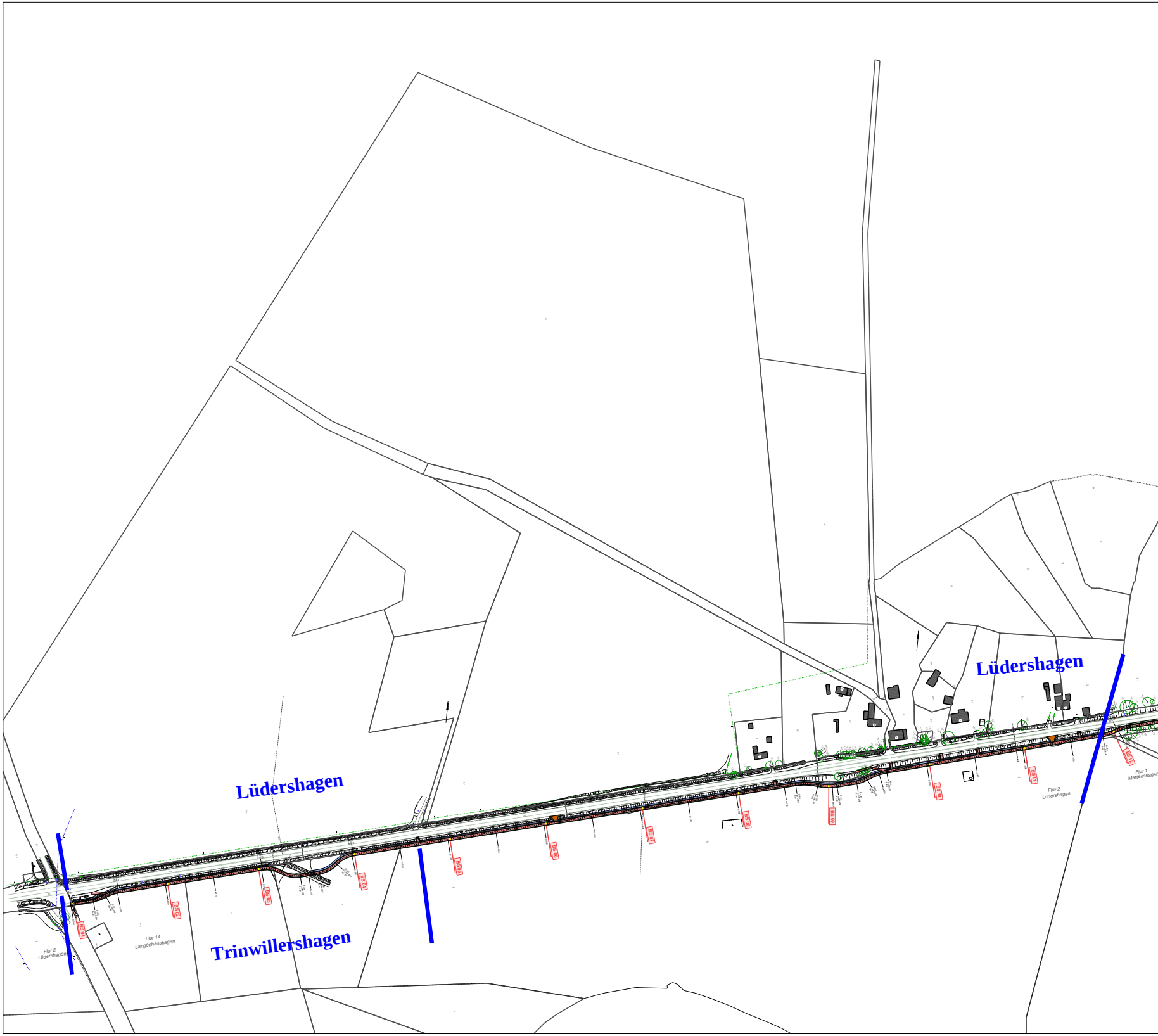
Lüdershagen
Lüdershagen
Trinwillershagen
Flur 2
Lüdershagen
Flur 14
Langenhanshagen
Flur 2
Lüdershagen
Flur 1
Martenshagen
BS 01
BS 02
BS 03
BS 04
BS 05
BS 06
BS 07
BS 08
BS 09
BS 10
BS 11
BS 12

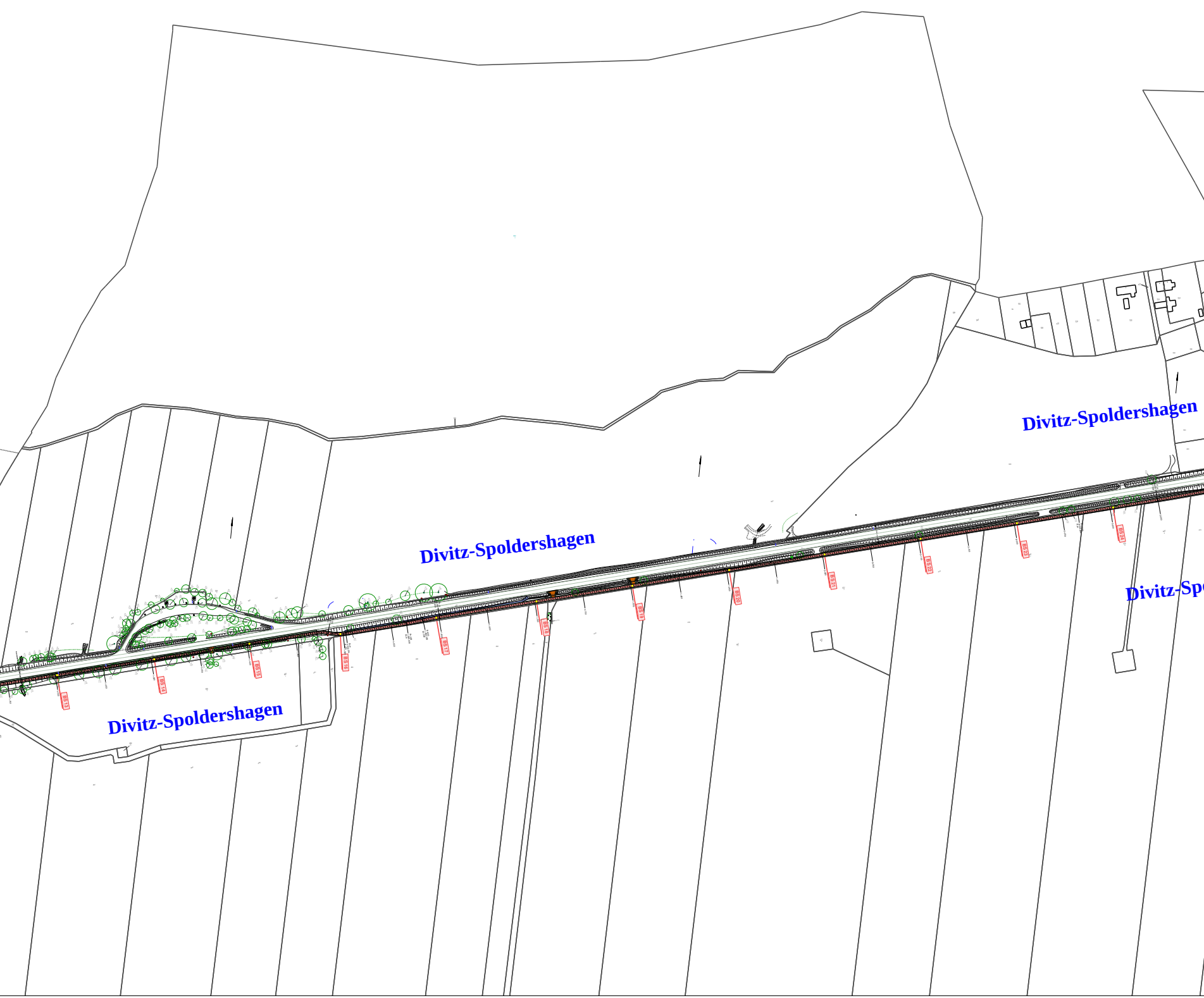
Divitz-Spoldershagen
Divitz-Spoldershagen
Divitz-Spoldershagen
Divitz-Spoldershagen
Divitz-Sp
BS13
BS 14
BS15
BS16
BS17
BS18
BS19
BS 20
BS21
BS22
BS23
BS24

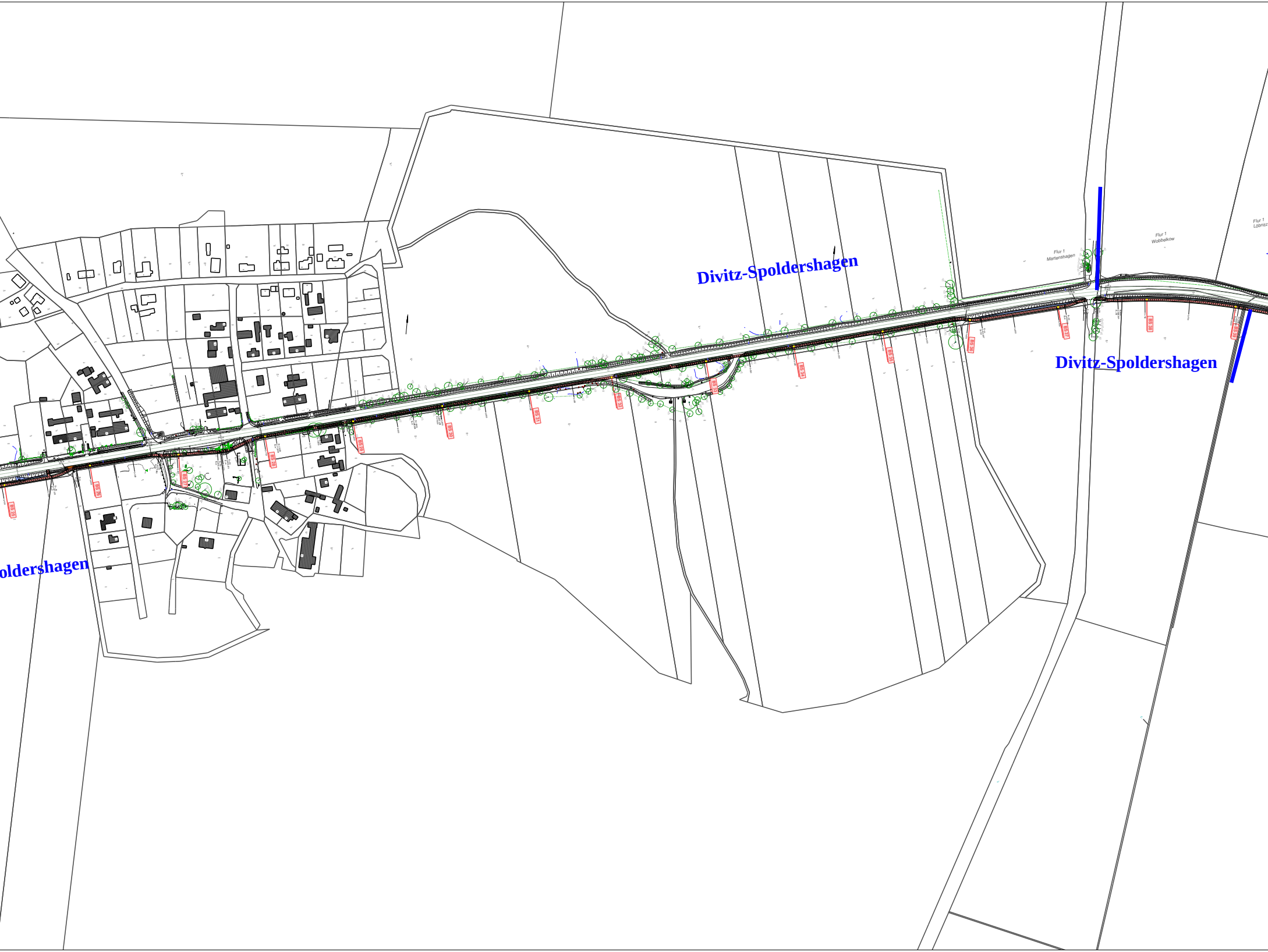
Divitz-Spoldershagen
Flur 1
Martenshagen
Flur 1
Wobbelkow
Flur 1
Löbnitz
Divitz-Spoldershagen
oldershagen
BS 25
BS 26
BS 27
BS 28
BS 29
BS 30
BS 31
BS 32
BS 33
BS 34
BS 35
BS 36
BS 37
BS 38
BS 39

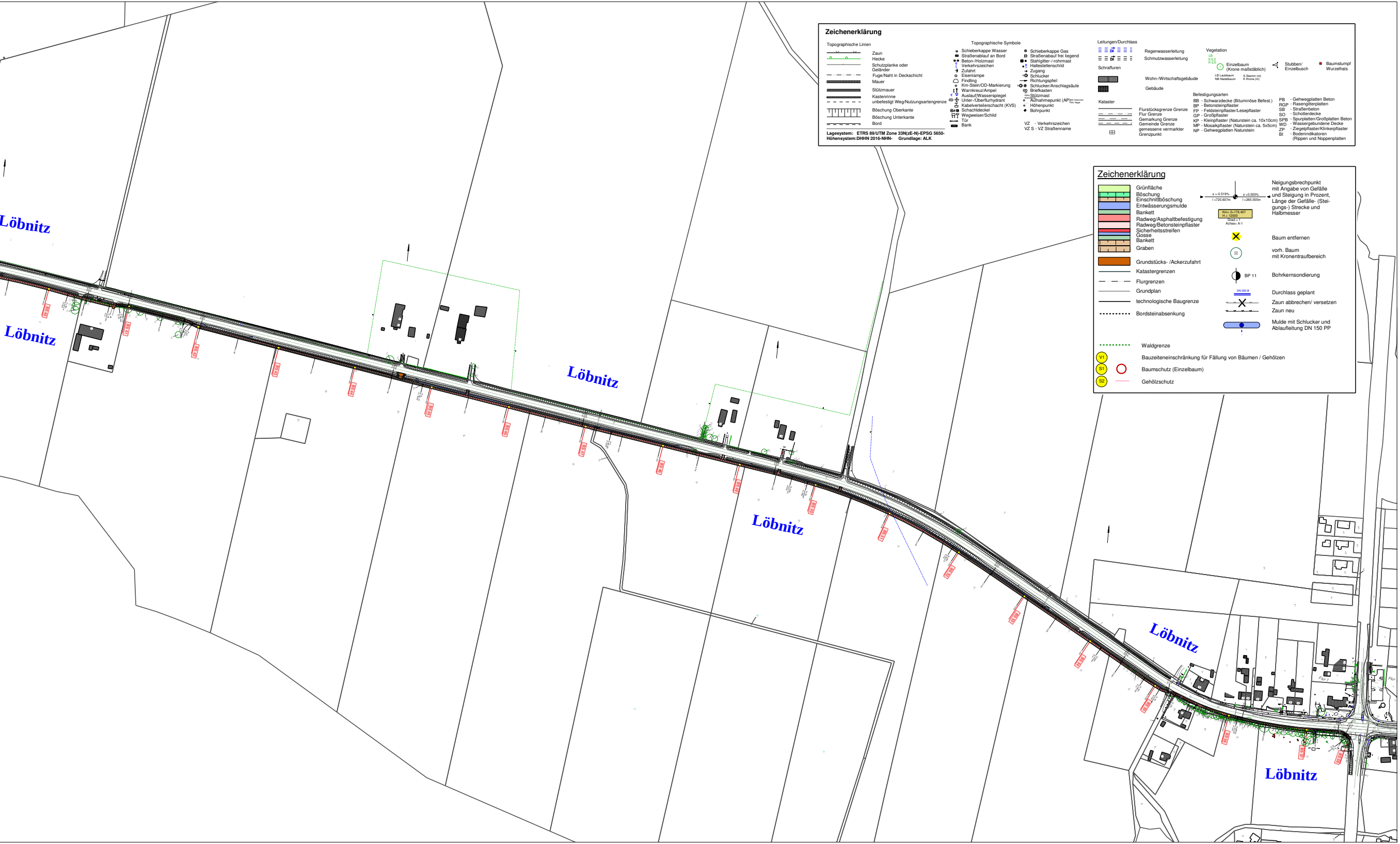
Löbnitz
Löbnitz
Löbnitz
Löbnitz
Löbnitz
Löbnitz
Zeichenerklärung
Topographische Linien
Zaun
Hecke
Schutzplanke oder Geländer
Fuge/Naht in Deckschicht
Mauer
Stützmauer
Kastenrinne
unbefestigt Weg/Nutzungsartengrenze
Böschung Oberkante
Böschung Unterkante
Bord
Lagesystem: ETRS 89/UTM Zone 33N(zE-N)-EPSG 5650-
Höhensystem:DHHN 2016-NHN- Grundlage: ALK
Topographische Symbole
Schieberkappe Wasser
Straßenablauf an Bord
Beton-/Holzmast
Verkehrszeichen
Zufahrt
Eisenlampe
Findling
Km-Stein/OD-Markierung
Warnkreuz/Ampel
Auslauf/Wasserspiegel
Unter-/Überflurhydrant
Kabelverteilerschacht (KVS)
Schachtdeckel
Wegweiser/Schild
Tür
Bank
Schieberkappe Gas
Straßenabauf frei liegend
Stahlgitter-/-rohrmast
Haltestellenschild
Zugang
Schlucker
Richtungspfeil
Schlucker/Anschlagsäule
Briefkasten
Stützmast
Aufnahmepunkt (AP)
Höhenpunkt
Bohrpunkt
VZ - Verkehrszeichen
VZ S - VZ Straßenname
Leitungen/Durchlass
Regenwasserleitung
Schmutzwasserleitung
Schraffuren
Wohn-/Wirtschaftsgebäude
Gebäude
Kataster
Flurstücksgrenze Grenze
Flur Grenze
Gemarkung Grenze
Gemeinde Grenze
gemessene vermarkter Grenzpunkt
Vegetation
LB
S 0,2
K 2,0
Einzelbaum (Krone maßstäblich)
LB Laubbaum
NB Nadelbaum
S Stamm (m)
K Krone (m)
Stubben/ Einzelbusch
Baumstumpf Wurzelhals
Befestigungsarten
BB - Schwarzdecke (Bituminöse Befest.)
BP - Betonsteinpflaster
FP - Feldsteinpflaster/Lesepflaster
GP - Großpflaster
KP - Kleinpflaster (Naturstein ca. 10x10cm)
MP - Mosaikpflaster (Naturstein ca. 5x5cm)
NP - Gehwegplatten Naturstein
PB - Gehwegplatten Beton
RGP - Rasengitterplatten
SB - Straßenbeton
SO - Schotterdecke
SPB - Spurplatten/Großplatten Beton
WD - Wassergebundene Decke
ZP - Ziegelpflaster/Klinkerpflaster
BI - Bodenindikatoren (Rippen und Noppenplatten
Zeichenerklärung
Grünfläche
Böschung
Einschnittböschung
Entwässerungsmulde
Bankett
Radweg/Asphaltbefestigung
Radweg/Betonsteinpflaster
Sicherheitsstreifen
Gosse
Bankett
Graben
Grundstücks- /Ackerzufahrt
Katastergrenzen
Flurgrenzen
Grundplan
technologische Baugrenze
Bordsteinabsenkung
s =-0.519%
l =720.607m
s =0.500%
l =265.555m
Neigungsbrechpunkt mit Angabe von Gefälle und Steigung in Prozent, Länge der Gefälle- (Steigungs-) Strecke und Halbmesser
Km= 2+176.407
H = 12000
Grad.= 1
Achse= A-1
Baum entfernen
vorh. Baum mit Kronentraufbereich
BP 11
Bohrkernsondierung
DN 300 B
Durchlass geplant
Zaun abbrechen/ versetzen
Zaun neu
Mulde mit Schlucker und Ablaufleitung DN 150 PP
Waldgrenze
V1
Bauzeiteneinschränkung für Fällung von Bäumen / Gehölzen
S1
Baumschutz (Einzelbaum)
S2
Gehölzschutz