

**3. Änderungssatzung zur Satzung
über die Erhebung von Gebühren zur Deckung der Beiträge und Umlagen des
Wasser- und Bodenverbandes „Barthe/Küste“
der Gemeinde Löbnitz
beschlossen mit Beschluss-Nr. 49-05/2004 – 2009
in der Gemeindevertretersitzung vom 26.09.2005**

Aufgrund des § 5 der Kommunalverfassung für das Land Mecklenburg-Vorpommern (KV M-V) in der Fassung der Bekanntmachung vom 13.01.1998 (GVOBl. M-V, S. 29, 890), zuletzt geändert durch Gesetz vom 03.03.2004 (GVOBl. M-V, S. 61), der § 3 des Gesetzes über die Bildung von Gewässerunterhaltungsverbänden (GUVG) vom 04.08.1992 (GVOBl. M-V S. 458), zuletzt geändert durch Gesetz vom 22. November 2001 (GVOBl. M-V S. 448) sowie der §§ 1, 2, 6 und 7 des Kommunalabgabengesetzes (KAG) vom 01.06.1993 (GVOBl. M-V S. 522, 916), geändert durch Gesetz vom 22.11.2001 (GVOBl. M-V S. 438) und Erstes Gesetz zur Änderung des Kommunalabgabengesetzes vom 14.03.2005 wird nach Beschlussfassung durch die Gemeindevertretung Löbnitz in ihrer Sitzung vom 26.09.2005 folgende 3. Änderungssatzung beschlossen:

Artikel 1

§ 3

Gebührenmaßstab und Gebührensatz

- (1) Die Gebühr bemisst sich nach näherer Bestimmung durch Absätze 3 und 4 nach Größe und Nutzungsart der Grundstücke.
- (2) Soweit eine katasteramtliche Feststellung der Grundstücksgröße nicht vorliegt, erfolgt eine sachgerechte Schätzung durch die Gemeinde. Die Gebührenpflichtigen sind verpflichtet, die dafür erforderlichen Unterlagen zur Verfügung zu stellen und Auskünfte zu erteilen.
- (3) Der Gebührensatz beträgt je angefangenen Hektar (ha)

1,0 ha kultivierte Flächen (10,88 €/ha) zuzüglich eines
Verwaltungskostenbeitrages von 0,57 €/ha = 11,45 €/ha
(z.B. Ackerland, Grünland, Gartenland, Campingplatz
Schiffsverkanlagen, Sportflächen, ungenutzte Verkehrsfläche
Verkehrsbegleitfläche, alle übrigen Flächen)

1,0 ha befestigte Flächen (24,49 €/ha) zuzüglich eines
Verwaltungskostenbeitrages von 0,57 €/ha = 25,06 €/ha
(Straßen, Wege, Plätze, Gebäude- und Freiflächen, Bahngelände
Flugplatz, landw. Betriebsflächen)

1,0 ha sonstige Flächen (7,07 €/ha) zuzüglich eines
Verwaltungskostenbeitrages von 0,57 €/ha = 7,64 €/ha
(z.B. anderes Unland, Moor, Heide, Brachland, Soll, Wald)

- (4) Weisen Teilflächen eines Grundstücks unterschiedliche Nutzungsarten auf, so ist für jede Teilfläche mit einer anderen Nutzungsart die darauf nach Abs. 3 entfallende Gebühr getrennt zu ermitteln.


Artikel 2


§ 7


Inkrafttreten

Diese Satzung tritt rückwirkend ab 01.01.2005 in Kraft.

Löbnitz, 15.11.2005


Seib
Bürgermeister



Aushang am:	23.11.05	Seib
	Datum/Unterschrift	
Abzunehmen am:	08.12.05	Seib
	Datum	
Abnahme am:	12.12.05	
	Datum/Unterschrift	

Verteilung der WBV-Beiträge auf HEKTAR-Fläche Löbnitz,

05.09.05

zu verteilender Betrag:		19.895,75	
Gesamtgrösse in ha:			1.766,1386
Aufteilung der Gemeindeflächen:			
versiegelte Fläche in ha:	Faktor 2 und 3	75,7184	
sonstige Fläche in ha:			
Damm, Wasser, Rückh. beck)	Faktor 0	10,8713	
Wald, Moor, Heide	Faktor 0,5 und 0,65	63,1492	
Sportfl. Flugpl. A, GR, GA	Faktor 1 und 1,5	1616,3997	
			1.766,1386
Flächen Faktor 0 abziehen		10,8713	1.755,2673
Gewichtete Flächen:			
100%:	1.616,3997		
225%:	170,3664		
65%:	41,0470		
	1.827,8131	(gewichtete Beitragsfläche)	
Grundbeitrag:			
Beitrag/gewichtete Flächen =	10,8850	100%	10,8850
		225%	24,4913
		65%	7,0753
Kontrollrechnung:			
Befestigte Fläche 225%		24,4913	1.854,44
Wald-Moor-Heide 65%		7,0753	446,80
kultivierte Fläche 100%		10,8850	17.594,51
		Summe:	19.895,75
5 % Verwaltungskosten:	994,79	20.890,54	
Verwaltungszuschlag:	0,5667		
Befestigte Fläche 225%	25,0580	25,06	1.897,50
Wald-Moor-Heide 65%	7,6420	7,64	482,46
kultivierte Fläche 100%	11,4517	11,45	18.507,78
		(Beitrag gerundet)	20.887,74

Der Landrat des Landkreises Nordvorpommern als untere Rechtsaufsichtsbehörde

Landkreis Nordvorpommern, Postfach 1249, 18502 Grimmen

Gemeinde Löbnitz
Der Bürgermeister über
Amt Barth
Der Amtsvorsteher
Teergang 2
18356 Barth

AMT BARTH Der Amtsvorsteher	
Eing.	01. Dez. 2005
Amt:	17 171 / II

2.12.05
Fr. Balet
J. A. O. F.

Ihr Zeichen, Ihre Nachricht vom	Mein Zeichen, meine Nachricht vom	☎	Name	Datum
13.11.1	59 146		Herr Sternitzke	29. November 2005

Anzeige einer Satzung

Durch die **Gemeinde Löbnitz**

wurde der Rechtsaufsichtsbehörde folgende Satzung angezeigt:

3. Änderungssatzung zur Satzung über die Erhebung von Gebühren zur Deckung der Beiträge und Umlagen der Wasser- und Bodenverbände "Barthe/Küste" der Gemeinde Löbnitz



Gegen diese Satzung bestehen seitens der Rechtsaufsichtsbehörde keine rechtlichen Bedenken.



Gegen diese Satzung bestehen seitens der Rechtsaufsichtsbehörde folgende Bedenken:
- keine Beanstandung -

Im Auftrag


Sternitzke

Landkreis Nordvorpommern
Bahnhofstraße 12/13
18507 Grimmen
Telefon: 038326 / 59 (0)
Telefax: 038326 / 59130

Landkreis Nordvorpommern
Außenstelle Ribnitz-Damgarten
Damgartener Chaussee 40
18311 Ribnitz-Damgarten
Telefon: 03821 / 883 (0)

Sprechzeiten:
Dienstag: 09.00-12.00 Uhr
13.00-18.00 Uhr
Donnerstag: 09.00-12.00 Uhr
14.00-16.00 Uhr

Bankverbindung:
Sparkasse Vorpommern
Konto: 29000005
BLZ: 13051022